

12. Rekreation

Nationella mål

Kapitlet om rekreation berör de nationella folhälsomålen i närliggande målområde om fysisk aktivitet.

Kommunens övergripande mål

- Kommunen ska ge goda förutsättningar för ett varierat utbud av fritids- och kulturliv.
- Danderyd ska vara en bra och attraktiv kommun att bo och verka i.

Grönstruktur

Gröna områden ger möjlighet till rekreation och upplevelser för människor som bor i stadsmiljöer, samt har betydelse för livskvalitet och hälsa. Nära och lättillgängliga gröna- och naturområden ger möjlighet till spontan fysisk aktivitet och motion, och har särskilt stor betydelse för barn och äldre som inte har möjlighet att förflytta sig längre sträckor för dessa aktiviteter. Detta, såväl som tillgängligheten till olika motionsanläggningar bidrar till att uppnå folkhälsomålet om fysisk aktivitet.

Den regionala grönstrukturen

Hela Stockholmsregionen präglas av tillgång och närhet till parker och naturområden. Den regionala grönstrukturen utgörs av tio gröna kilar varav Rinkebyskogen i Danderyd utgör den sydligaste delen i en av dessa, Rösjökilen.

Stora sammanhängande grönområden är viktiga för människans välbefinnande och behov av naturupplevelser och rekreation. I rapporten "Upplevelsevärden i Stockholmsregionens gröna kilar – 2:2004" av Regionplane- och trafikkontoret beskrivs Rösjökilens olika sociala kvaliteter. Kriterier som orörd, trolsk natur, skogskänsla, tystnad, utblickar och aktiviteter ligger till grund för bedömningen av hur ett område upplevs, se även kapitel Riks- och mellankommunala intressen.

Den lokala grönstrukturen

Rinkebyskogen i Danderyds nordvästra del utgör tillsammans med Sätra ängar kommunens största grönområde. Området som helhet är av väsentlig betydelse för det rörliga friluftslivet och har många olika upplevelsevärden. Inom området finns en bågskyttebana och en niohålsbana för golf samt en drivingrange. På grund av närheten till E18 och Edsbergsvägen är vissa delar av området bullerstört.

Rekreation





Länsstyrelsens rapport ”Aldrig långt till naturen – skydd av tätortsnära natur i Stockholmsregionen” (2003). föreslår att Rinkebyskogen skyddas genom naturreservat. Här tydliggörs också de motstridiga intressen som finns i området, då östra delen av området är markerad som regional stadsbygd med utvecklingspotential i RUFSS, och den norra delen innefattar ett spårreservat för Ostkustbanan. Kommunens avsikt är att genom att inrätta ett naturreservat för Rinkebyskogen, bevara området som friluft- och strövområde.

I de nordöstra områdena av kommunen finns Altorpsskogen och Svalnäs som har stora friluftsvärden, med både skogsområden och öppna marker. Skötselplanerna för den kommunägda marken inom Rinkebyskogen och Altorpsskogen ska utgå från det rörliga friluftslivets behov, samt säkerställa naturvärden i områdena. Se kapitlet om naturvård på sidan. 79.

I de centrala delarna av kommunen finns Ekebysjön och det öppna landskapet runt Ekeby gård. Kommunens sammanhängande park- och naturområdena utgör tillsammans med villatomternas trädgårdsstrukturer stommen i Danderyds gröna miljö.

Anläggningar

Parker och lekparker

I Danderyd finns många sammanhängande park- och naturområden. I varje kommunedel finns ett antal parkområden inom villabebyggelsen.

Kommunen har under ett flertal år rustat upp de befintliga lekparkerna. Målet är att varje kommunedel ska ha en stor lekplats som är attraktiv för många, samt ett antal mindre lekplatser.

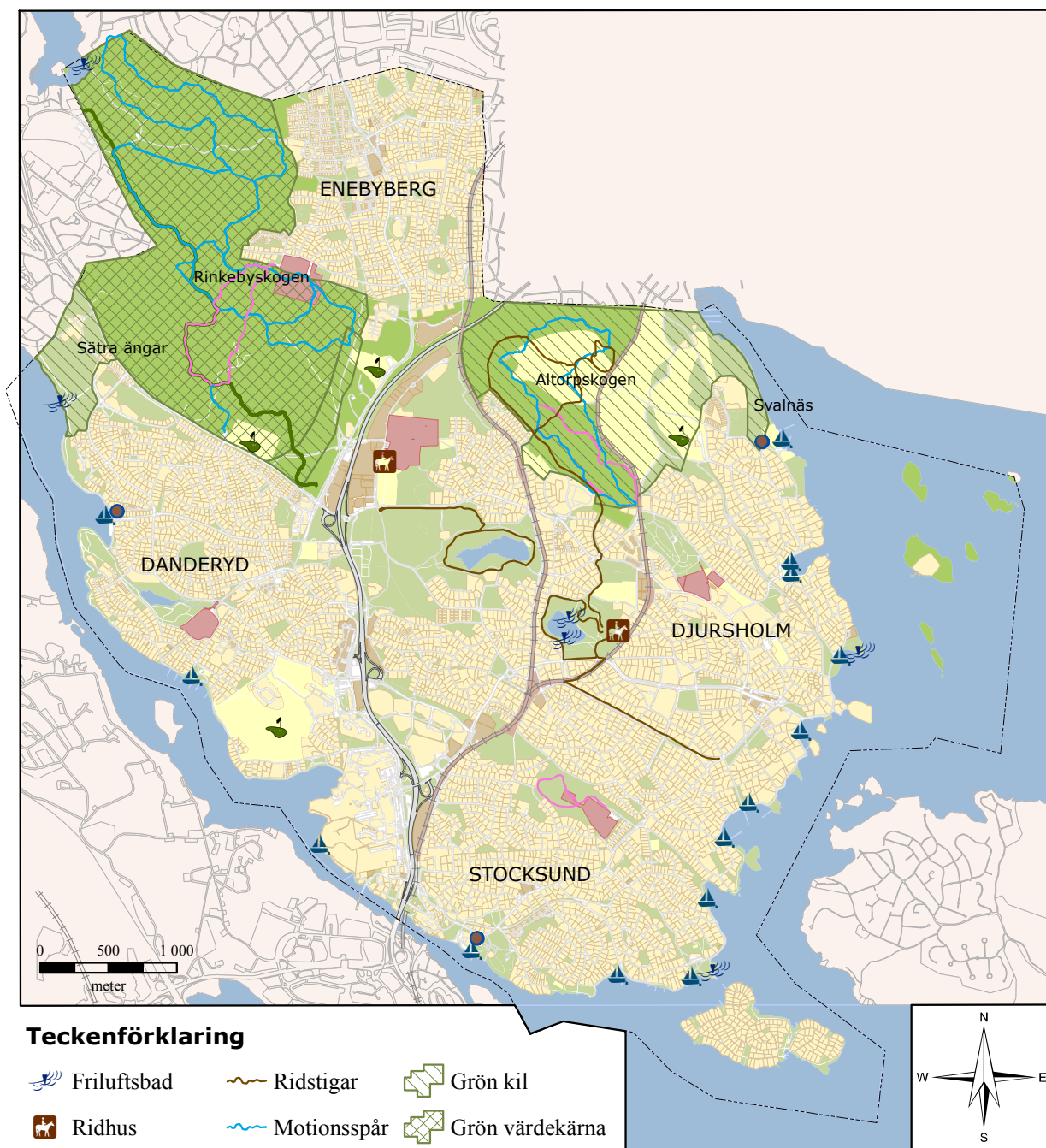
Motions- och vandringsspår

I Rinkebyskogen och Altorpsskogen finns två utbyggda och preparerade spårssystem, med både elljusspår och naturspår. Även i anslutning till Stockhagen i Stocksund finns ett motionsspår. Roslagsleden, en drygt 18 mil lång vandringsled, startar i Rinkebyskogen och slutar i Grisslehamn. Under vintern iordningställs de flesta motionsspåren, Djursholms Golfbana och gamla banvallen i Djursholm för skidåkning. På Edsviken plogas en ca 15 km lång isbana för långfärdsskridskor vintertid.













Idrottsplatser

I kommunen finns idrottsanläggningar vid Enebybergs IP, Danderyds gymnasium, Danderydsvallen, Djursholms IP och Stockhagen. Vid Enebybergs IP och Stockhagen finns ishallar.

Rekreation



Teckenförklaring

- | | | |
|--|--|---|
|  Friluftsbad |  Ridstigar |  Grön kil |
|  Ridhus |  Motionsspår |  Grön värdekärna |
|  Golfanläggning |  Roslagsleden |  Idrottsanläggning |
|  Båtklubb |  Elljusspår | |
|  Båtupplägning | | |



En idrottsanläggning i respektive kommundel ger kommuninvånarna värdefull närhet till idrottsplatserna. Danderyd har ett aktivt föreningsliv och anläggningarna är väl frekventerade.

Sporthallar finns i Norrängsgården, Danderyds gymnasium, Fribergaskolan samt vid Mörbyskolan. Förutom de större sporthallarna nyttjar föreningslivet under kvällar och helger i stort sett samtliga gymnastiksalor som finns i anslutning till skolorna.

Danderyds Tennisklubb, Djursholms Tennisklubb och Enebybergs IF driver tennisanläggningar. Vid Danderyds gymnasium finns förutom Danderyds Tennisklubs anläggning även en curlinganläggning, som drivs av Stocksunds och Djursholms curlingklubbar.

Bad

Mörby- och Vasabaden är kommunens två inomhusbad. Mörbybadet är en simhall som erbjuder många olika aktiviteter. Vasabadet är ett mindre skolbad som används för simskole- och föreningsverksamhet. I Kvarnparken i västra Danderyd finns ett utomhusbad som drivs av Föreningen Kvarnparksbadets vänner.

Danderyd har en lång kuststräcka mot såväl Edsviken som Värtan och det finns flera sjöar i kommunen. Det finns mycket goda möjligheter till friluftsbad. Rösjön och Ösbysjön är populära badsjöar. Enklare badplatser finns vid Sätra Ängar i västra Danderyd, Svanholmen i Stocksund och Germaniaviken samt Aludden i Djursholm.

Ridanläggningar

Djursholms Ridhus är kommunens största ridanläggning och hemvist för Djursholms Ridklubb som bedriver en omfattande ridskoleverksamhet. Anläggningen består av en större och en mindre manege. Även vid Ekeby Gård bedrivs ridverksamhet.

I anslutning till Djursholms Ridhus finns ett antal anlagda ridspår som kommunen ansvarar för. Spåren är förlagda till den gamla banvallen i Djursholm samt inom Altorpsskogen.

Golfbanor

Det finns fyra stycken golfbanor och en separat drivingrange inom kommunen. Djursholms golfklubb har 2 banor med 9 respektive 18 hål, och Stockholms Golfklubb samt Danderyds Golfklubb har varsin bana med 18 respektive 9 hål. Markerna ska även i fortsättningen användas för golfspel.



Vattenområden och stränder

Småbåtshamnar

Kommunen upplåter plats för Danderydsbornas fritidsbåtar. Inom kommunen finns det 11 småbåtshamnar med ca 1 500 båtplatser på vatten. Därutöver finns ett antal bojplatser inom vissa av hamnarna.

Ett antal fastigheter i kommunen har strandtomt med möjlighet till egen brygga. Övriga fritidsbåtagare är hänvisade till kommunens småbåtshamnar inom Edsviken, Stocksundet och längs Värtan. Kommunen upplåter hamnarna till båtklubbarna. Förutom småbåtshamnar för fritidsbåtar finns även hamnar på Tranholmen och vid Svanholmen för Tranholmsbornas trafik till fastlandet.

Vid vissa båtklubbar finns vinteruppläggningsmöjlighet, totalt finns ca 560 uppläggningsplatser inom kommunen. Sjösättningsramper finns i Stocksund, Skogsvik, Nora strand och Framnäsviden.

Båttintresset i kommunen och regionen är stort och önskemål om ytterligare båtplatser finns. Kommunen har gjort en båtplatsutredning som visar framtida möjligheter till utökning av båtplatser. Huvudinriktningen är att eventuell utökning av båtplatsantalet i kommunen ska ske i anslutning till befintliga småbåtshamnar.

Strandområden och kajer

Kommunens stränder är till stor del tillgängliga för allmänheten, bland annat är strandpromenader anlagda längs stora delar av stränderna. I väster har de bitvis branta klipporna ned mot Edsviken kompletterats med brokonstruktioner som säkrar tillgängligheten för de gående. I öster passerar gångstråken genom parker och natursköna grönområden. Det är viktigt att det finns en blandning av iordningsställda och orörda stränder inom kommunen.

Danderyds kajer utgör drygt 4 km av kuststräckan runt kommunen. Många av kajerna har en historia som sträcker sig tillbaka till slutet av 1800-talet, och har idag ett omfattande renoverings- och ombyggnadsbehov. Som ett första steg i en kajupprustning har en förstudie gjorts med syfte att utreda hur en ombyggnad ska ske, samt vilka kajer som vid en ombyggnad även bör förses med översvämningsskydd.

