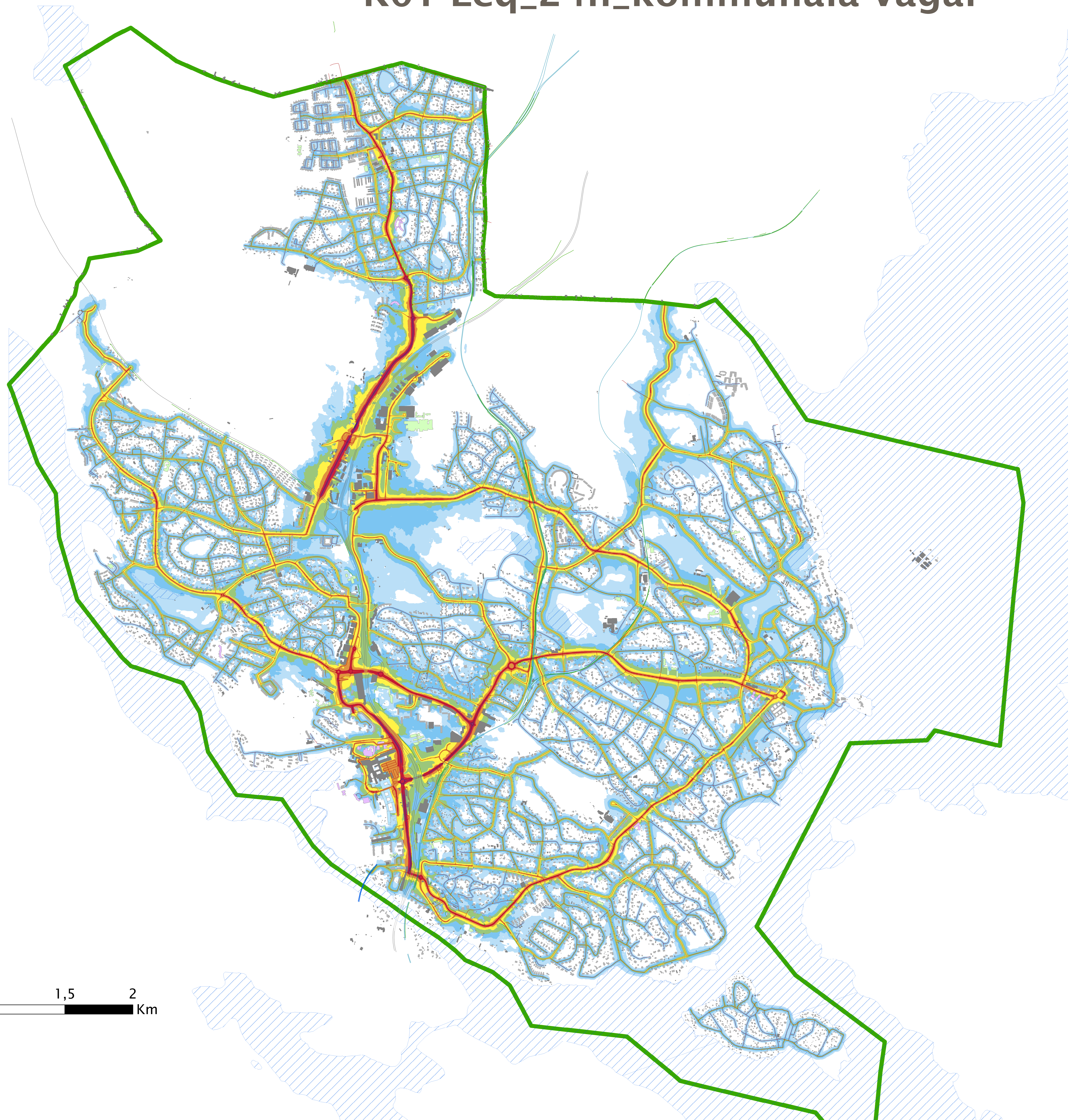


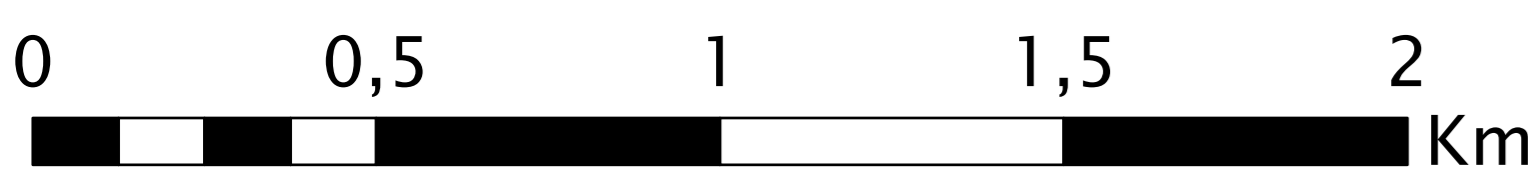
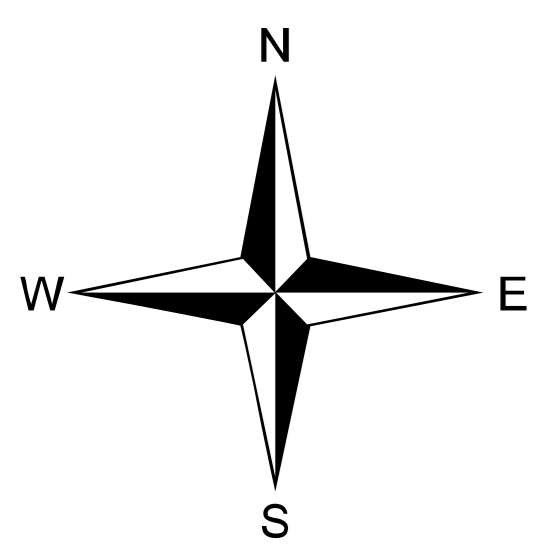
BULLERKARTLÄGGNING AV DANDERYDS KOMMUN

K01-Leq_24h_kommunala vägar

Ekvivalent ljudnivå
från trafik i dBA



-  Bullerskyddsskärm
-  Roslagsbanan
-  Tunnelbanan
- Kommunala vägar**
-  Kommunal väg på markplan
-  Kommunal väg på bro
- Statliga vägar**
-  Statlig väg på markplan
-  Statlig väg på bro
-  Bostadsbyggnader
-  Övrigbyggnader
-  Vårdboende
-  Sjukhus
-  Skolor
-  kommunens gräns
- K01-Leq_24h_kommunala vägar**
- Leq_dBA**
-  <40
-  40-45
-  45-50
-  50-55
-  55-60
-  60-65
-  65-70
-  70-75
-  >75



Coordinate System: SWEREF99 18 00
Projection: Transverse Mercator
Datum: SWEREF99
False Easting: 150 000,0000
False Northing: 0,0000
Central Meridian: 18,0000
Scale Factor: 1,0000
Latitude Of Origin: 0,0000
Units: Meter
Mina Kartor 2023-12-11