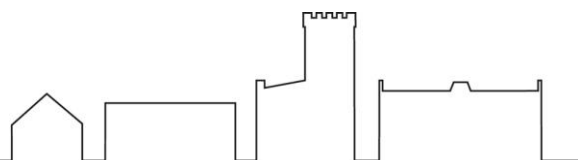




Politisk workshop

Sammanställning av resultat av politiska workshops 26 november och 3 december 2019, Danderyds kommun.



Sammanfattning

Resultatet av workshopen är endast ett underlag för den kommande översiktsplanen. Det är inte den gemensamma politiska viljan för kommunens framtid. Detta kommer ligga till grund för en kommande medborgardialog för Danderyds kommande översiktsplan.

Enligt 3 kap 1 § i plan- och bygglagen (2010:900) ska alla kommuner ha en aktuell översiktsplan. Översiktsplanen är en strategisk plan som beskriver kommunens avsikter i fråga om exempelvis mark- och vattenanvändning, bebyggelseutveckling, riksintressen och allmänna intressen i övrigt. Danderyds gällande översiktsplan är från 2006 och just nu pågår arbete med att ta fram ny översiktsplan för kommunen.

En framgångsfaktor gällande översiktlig planering är förankringen. Bristande förankring riskerar att översiktsplanen inte bidrar till kommunens utveckling. Planen ska därmed förankras politiskt, internt inom organisationen och externt gentemot medborgare och de som verkar i kommunen.

Som ett första steg i förankringsarbetet och för att ta fram en inriktning för översiktsplanen genomfördes under hösten 2019 två workshops med politiken. Målet för workshop 1 var att konkretisera Danderyd kommuns vision och analysera nuläget i kommunen. Resultatet från workshop 1 bestod av sex olika rumsliga ämnen med tillhörande formuleringar som passar väl för översiktsplanearbete:

- Modern mobilitet
- Bygga och bevara
- God arkitektur
- Hälsosam livsmiljö
- Trygga utemiljöer
- Mötesplatser för alla

Utifrån ovan rumsliga ämnen fick deltagarna arbeta med att markera ut platser i det kartbaserade dialogverktyget Maptionnaire. Slutsatser från workshop 2 är:

- Önskan om bättre förbindelser i tvärlinje inom kommunen och behov av att binda ihop kommundelar såsom Enebyberg och Stocksund samt Svalnäs och Enebyberg.
- Hur ska förbindelsen till Tranholmen se ut i framtiden?
- Behov av bullerdämpning utmed Roslagabanan och E18.
- Önskan om att utveckla cykel- och gångstråk och behov av trygghetsåtgärder för cykel- och gångtunnlar under E18. Önskan om mer tillgängliga strandpromenader för gående, cyklister och personer med funktionsnedsättning. Strandpromenaderna beskrivs som otrygga under kvällstid med dålig belysning,
- Flera badplatser såsom Svanholmsbadet, Ranängen, Långängen, Barracuda och Villa Pauli pekas ut som viktiga att bevara men också utveckla för att förstärka deras funktion som mötesplatser.
- God arkitektur och funktionalitet pekas ut i Stocksund, Enebyberg och Djursholm. Kvaliteter som beskrivs är trivsamt, gångvänligt och familjevänligt.
- Förslag på att bygga bostäder på flera ställen längs E18, med kluster vid Danderyds sjukhus, Mörby centrum och Enebyängens handel och industriområde. Ett annat utvecklingsområde som pekas ut är verksamhetsområdet Rinkeby.
- Bygg ihop Mörby Centrum och Hortus.
- Generellt är det radhus, villor och kedjehus som föreslås men även flerbostadshus vid olika centrumområden/torg såsom Stocksunds torg och Djursholms torg.

Innehållsförteckning

Sammanfattning	1
Innehållsförteckning.....	2
Inledning	3
Genomförande av workshop 1 och 2	3
Enkät	3
Workshop 1	6
Workshop 2.....	8
Resultat.....	9
Gemensamt för flera ämnesområden	9
Modern mobilitet.....	10
Hälsosam livsmiljö.....	12
Bygga och bevara.....	14
Trygga utemiljöer	16
God arkitektur.....	18
Mötesplatser för alla.....	20
Alla rumsliga teman.....	22

Inledning

Detta PM innehåller en beskrivning av de två workshops som genomfördes med Danderyd kommuns politik som en del av framtagande av Danderyd kommuns översiktsplan samt resultat från båda workshops.

- Workshop 1 genomfördes den 26 november 2019
- Workshop 2 genomfördes den 3 december 2019

Syftet med workshop 1 och 2 var att utifrån Danderyd kommuns vision och politikens vilja ta fram inriktningen för översiktsplanen. Ytterligare ett syfte var att skapa förankring och samsyn för översiktsplanens innehåll över partigränser.

Deltagarna var förtroendevalda från kommunstyrelsen med berörda nämndepresidier och tjänstepersoner från ledningsgruppen. Under dessa workshops har endast delar av politiken och tjänstepersoner deltagit. Deltagarantalet vid workshop 1 var 33 personer och vid workshop 2, 31 personer.

Resultatet av workshopen är endast ett underlag för den kommande översiktsplanen. Det är inte den gemensamma politiska viljan för kommunens framtid. Detta kommer ligga till grund för en kommande medborgardialog för Danderyds kommande översiktsplan.

Genomförande av workshop 1 och 2

Enkät

Inför workshop 1 skickades en enkät ut till deltagarna. Deltagarna ombads att besvara frågan *”Vad anser du är de viktigaste frågorna för kommunen att hantera i den framtida översiktsplanen?”*. Svaret lämnades genom att kryssa i förvalda alternativ, som var ord som hämtats från kommunens vision och från vedertagna ämnen i översiktsplaner. Ordmolnet nedan baseras på de svar som kom in. Ordmolnet presenterades för deltagarna under workshop 1.

Valbara ord i den utskickade enkäten:

- Invånare
- Företag
- Barn
- Äldre
- Stadsmiljö
- Trädgårdsstaden
- Utveckla
- Bevara
- Hållbarhet
- Miljö
- Parker
- Natur, biologisk mångfald
- Vatten
- Klimat
- Ljud- och luftmiljön
- Inflytande/ Dialog

- Attraktiv service
- Trygg och säker
- Hälsa och välbefinnande
- Samhällsservice
- Gångmöjlighet
- Kollektivtrafik
- Ekonomisk hushållning
- Civilsamhälle
- Närhet
- Bil
- Cykel

Deltagarna fick max välja fyra stycken av orden ovan. Totalt svarade 26 personer. Storleken på orden i ordmolnet baseras på hur många röster det specifika ordet har fått och färgen anger vilket område de tillhör:

- För vem = Lila
- Bebyggelse = Brunt
- Miljöfrågor = Grönt
- Sociala frågor = Rosa
- Transporter = Blå
- Ekonomi = Svart

Det framgår av ordmolnet att ämnena *sociala frågor*, *bebyggelsefrågor* och *för vem* fått flest kryss. De tre mest ikryssade svaren utifrån enkäten var *Trygg och säker* (13 av 26 svarande har valt detta), *Invånarna* (11 av 26) och *Trädgårdsstaden* (11 av 26).



Figur 1. Ordmoln som visar resultatet från enkät.

Workshop 1

Vid workshop 1 deltog 33 personer, såväl förtroendevalda som tjänstepersoner.

Workshop 1 bestod av följande moment:

Vad vill vi ha för Danderyd i framtiden? - Inledning och omvärldsspaning

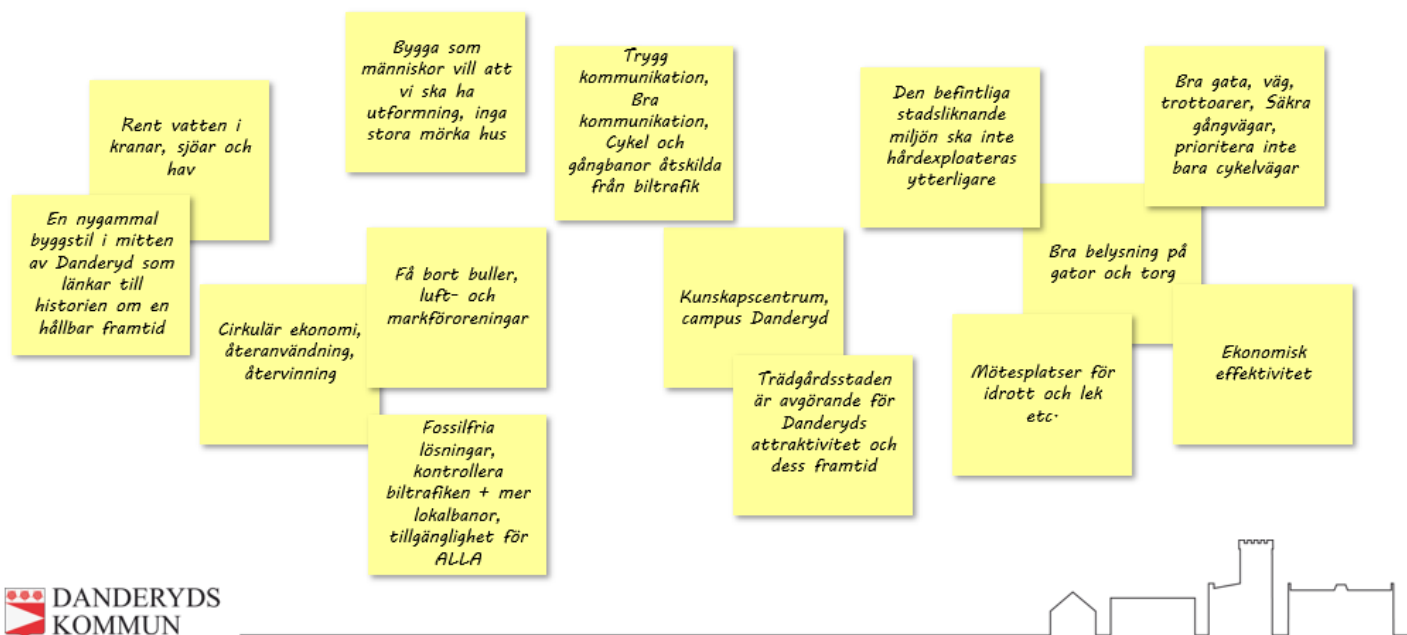
- Danderyd i världen”, översiktsplanen och dess relation till omvärlden. Karin Willis, uppdragsledare, Tyréns.
- ”Danderyd i regionen”, Stockholm Nordost, En vision för tillväxt. Katarina Fehler, utvecklingsledare Stockholm Nordost.
- ”Vårt Danderyd”, aktuella frågor. Staffan Lind, översiktsplanerare Danderyds kommun.
- Workshop ”Vårt Danderyd”, Ylva Preutz Papantoni och Sarah Isaksson, Tyréns.
- Miljö- och klimatprogram 2030. Introduktion till hemuppgift. Jonas Qvarfordt och Ruth Meyer, Danderyds kommun.
- Avrundning och TACK för ikväll!

Syftet med inledande föreläsningar var att sätta Danderyds översiktsplan i ett sammanhang såväl geografiskt som ämnesmässigt.

Under övningarna i workshop 1 arbetade deltagarna med att ta fram fokusområden utifrån Danderyds vision (2017). Tyréns hade inför workshopen brutit ner Danderyds vision i 6 teman:

1. Attraktiv service, bra skola, barn- och äldreomsorg.
2. Tryggt och säkert med goda möjligheter för hälsa och välbefinnande.
3. God ekonomisk hushållning.
4. Hållbar stadsmiljö och modern trädgårdsstad.
5. Långsiktig hållbar utveckling.
6. Civilsamhälle och företag har goda förutsättningar att verka i kommunen.

Deltagarna fick själva fördela sig i grupper efter de olika teman ovan. Ingen valde tema 6 och många valde tema 4, varför tema 6 ströks och det blev två grupper på tema 4. I första övningen fick deltagarna i uppgift att på egen hand fundera kring vad temat innebär för dem utifrån ett samhällsplaneringsperspektiv. Efter denna övning hade deltagarna var för sig producerat flera idéer på post-it lappar utifrån de tema de valt att arbeta med.



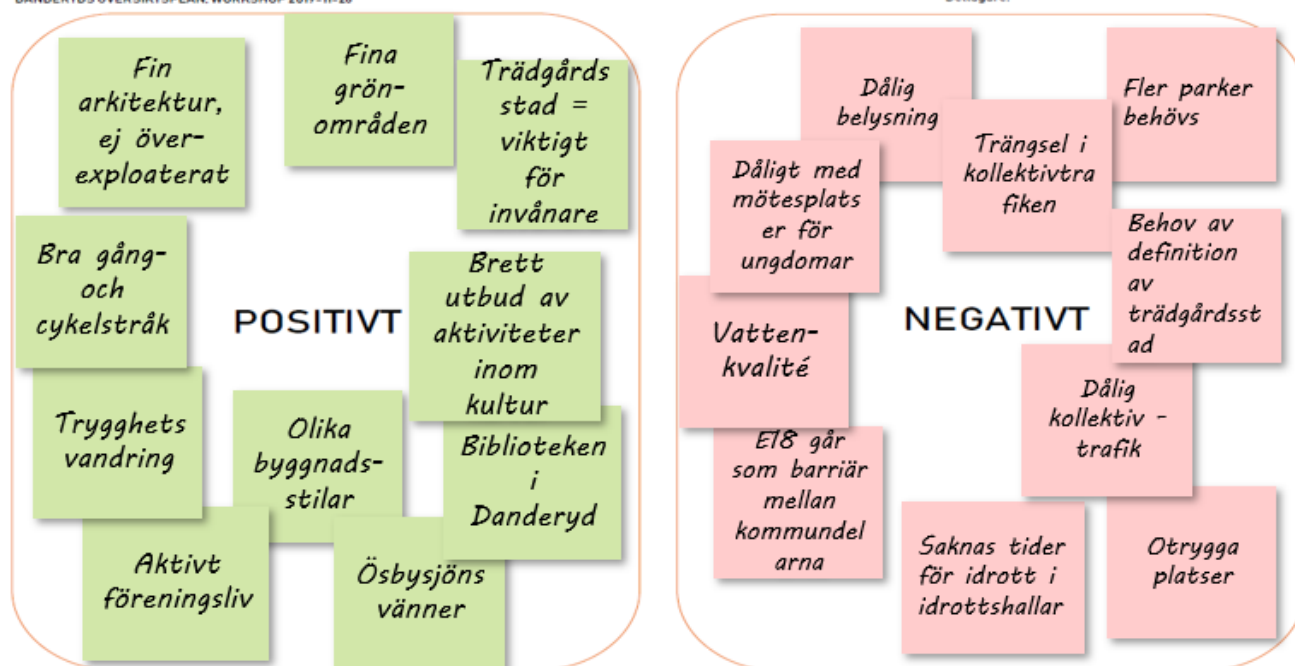
Figur 2. Ett axplock av de lappar som tog fram under första övningen i workshop 1.

Nu började grupperna tillsammans att gruppera och prioritera idéer. Det resulterade i ett antal prioriterade fokusområden. Tillsammans hade nu deltagarna gått från Danderyds vision via olika teman till följande fokusområden:

- Goda förutsättningar för hälsofrämjande miljöer som satsningar på idrott och kultur
- Grönnytor
- Ekonomisk effektivitet
- Verksamhetsplanering
- Flexibelt lokalutnyttjande
- Arkitektur
- Bevarande
- Hållbar stadsmiljö
- Politisk inriktning
- Närhet och tillgänglighet, attraktiv skola
- Bostäder, bebyggelse och äldre
- Mötesplatser
- Cirkulära lösningar
- Rent vatten
- Stadsmiljö och trädgårdsstad
- E18 området
- Modern mobilitet
- Trygga utemiljöer som satsningar på övervakningskameror, belysning, polis och väktare

Deltagarna fick nu genomföra övergripande nulägesanalyser för de prioriterade fokusområdena. Syftet var att ta fram både positiva och negativa aspekter kopplade till varje fokusområde.

ÖVNING 4 FOKUSOMRÅDE: DANDERYDS ÖVERSIKTSPLAN, WORKSHOP 2019-11-26



Figur 3. Ett axplock av de lappar som skrevs under nulägesanalysövningen i workshop 1.

Workshop 2

Vid workshop 2 deltog 31 personer, såväl förtroendevalda som tjänstepersoner.

Utifrån alla förslag som skrevs ner på post-it lappar samt de prioriterade fokusområden som genererades under workshop 1 tog Tyréns fram 6 stycken rumsliga ämnen med tillhörande formuleringar som passar väl för översiktsplanearbete. Dessa är:

- Modern mobilitet
- Bygga och bevara
- God arkitektur
- Hälsosam livsmiljö
- Trygga utemiljöer
- Mötesplatser för alla

Workshop 2 bestod av följande moment:

- Miljö- och klimatprogram 2030. Sammanställning av enkätsvaren. Jonas Qvarfordt och Ruth Meyer, Danderyds kommun.
- Översiktsplanens innehåll. Karin Willis, uppdragsledare, Tyréns.
- Vårt Danderyd, pågående och framtida planer. Staffan Lind, översiktsplanerare Danderyds kommun.
- ”Vårt Danderyd”. Sammanfattning från workshop 1. Ylva Preutz Papantoni, Tyréns
- Workshop Vad vill vi ha för Danderyd i framtiden? Övning på kartor. Olika teman markeras i kartor. Sarah Isaksson, Martin Menke, Tyréns.
- Avrundning och TACK för ikväll!

Syftet med de inledande föreläsningarna var att ge en bakgrund till befintliga ramar och krav på innehåll i översiktsplanen. En sammanställning av svaren från enkäten om Miljö- och

klimatprogrammet presenterades, då även detta ska integreras i översiktsplanen. Sammanfattningsvis indikerar inkomna enkätsvar bland annat att de globala hållbarhetsmålen är viktiga och att en försiktig revidering av miljö- och klimatprogram är önskvärd. Ett medskick till det vidare arbetet är att fokusområdet frisk luft bör bibehållas och att vikten av klimatfrågan bör vara tydlig och ha ett eget fokusområde.

Under workshop 2 blev deltagarna indelade i grupper och fick arbeta med det kartbaserade dialogverkyget Maptionnaire. Grupperna fick utifrån de olika ämnena besvara frågor som syftade till att markera ut platser och områden på en karta.

Markeringarna var blå för att beskriva ett nuläge och grön för att beskriva en utveckling av något slag. Platserna och områdena tilldelades ID-nummer för att koppla dessa till antecknade kommentarer, se kartorna nedan.



Figur 4. Presentation av dialogverkyget Maptionnaire.

Resultat

Gemensamt för flera ämnesområden

- Önskan om bättre förbindelser i tvärlängd inom kommunen och behov av att binda ihop kommundelar såsom Enebyberg och Stocksund samt Svalnäs och Enebyberg.
- Hur ska förbindelsen till Tranholmen se ut i framtiden?

- Behov av bullerdämpning utmed Roslagsbanan och E18.
- Önskan om att utveckla cykel- och gångstråk och behov av trygghetsåtgärder för cykel- och gångtunnlar under E18. Önskan om mer tillgängliga strandpromenader för gående, cyklister och personer med funktionsnedsättning. Strandpromenaderna beskrivs som otrygga under kvällstid med dålig belysning,
- Flera badplatser pekas ut såsom Svanholmsbadet, Ranängen, Långängen, Barracuda och Villa Pauli som viktiga att bevara men också utveckla för att förstärka deras funktion som mötesplatser.
- God arkitektur och funktionalitet pekas ut i Stocksund, Enebyberg och Djursholm. Kvaliteter som beskrivs är trivsamt, gångvänligt och familjevänligt.
- Förslag på att bygga bostäder på flera ställen längs E18, med kluster vid Danderyds sjukhus, Mörby centrum och Enebyängens handel och industriområde. Ett annat utvecklingsområde som pekas ut är verksamhetsområdet Rinkeby.
- Bygg ihop Mörby Centrum och Hortus.
- Generellt är det radhus, villor och kedjehus som föreslås men även flerbostadshus vid olika centrumområden/torg såsom Stocksunds torg och Djursholms torg.

Modern mobilitet

Modern mobilitet handlar om **hållbart resande**. Hur kan det bli lättare att ta sig till och från viktiga målpunkter i och utanför Danderyd – och i högre grad utan bil? System med stöd av IT och ny teknik möjliggör klimatsmarta resor och **minskar behovet av transporter och resande**.

Synpunkter som skrevs ned under workshop 1 och som relaterar till ämnet modern mobilitet:

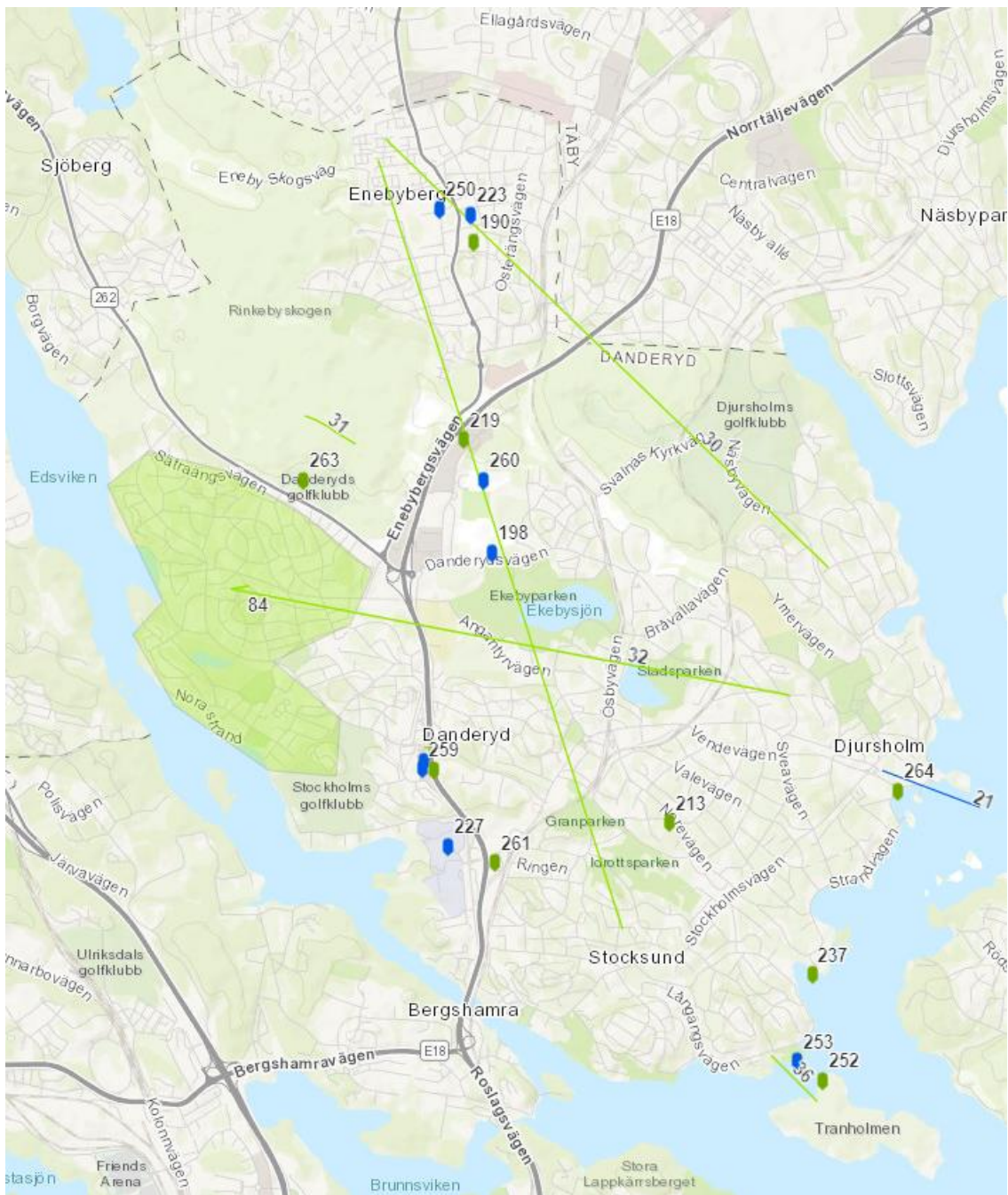
- Behov och strategier för ökat cyklande såsom cykel och gångbanor åtskilda från biltrafik
- Behov av nya färdmedel såsom elbilar och utvecklad båttrafik
- Barn behöver kunna cykla själva till skolan

De frågor som deltagarna besvarade för ämnet modern mobilitet under workshop 2:

- Var finns det viktiga målpunkter?
 - Vad är det för målpunkt?
 - Hur fungerar resandet till och från målpunkten?
- Var kan resandet utvecklas för att gynna fler trafikantgrupper?
 - Beskriv vad

Sammanfattning av resultat från workshop 2 för modern mobilitet:

- Behov av mer tillgängliga knytpunkter vid Danderyds sjukhus och i kommundelen Danderyd.
- Busstrafiken beskrivs som ineffektiv, otillgängligt att ta bussen mellan platser inom Danderyd.
- Binda ihop kommundelar såsom Enebyberg och Stocksund samt Svalnäs och Enebyberg.
- Bättre tvärförbindelser från Stocksund och Djursholm till Enebyberg.
- Bättre förbindelser i tvärled inom kommunen önskas.
- Främja cykling.
- Flera grupper har markerat behov av en permanent bro till Tranholmen.
- Utveckla båttrafiken såsom pendelbåt från Djursholms torg till city.
- Anropsstyrd kollektivtrafik till villaområden.



Figur 5. Modern mobilitet.

Blå markering beskriver ett nuläge och grön markering beskriver en utveckling. Siffrorna i kartan motsvarar objektets ID-nummer.

Hälsosam livsmiljö

Frisk luft, friskt vatten och en **giftfri miljö utan omfattande bullerstörningar** är en grundförutsättning för ett gott och hälsosamt liv. Även välmående i form av en aktiv och hälsosam livsstil samt **tillgång till grönytor, kultur och fritidsaktiviteter** är viktigt.

Synpunkter som skrevs ned under workshop 1 och som relaterar till ämnet hälsosam livsmiljö:

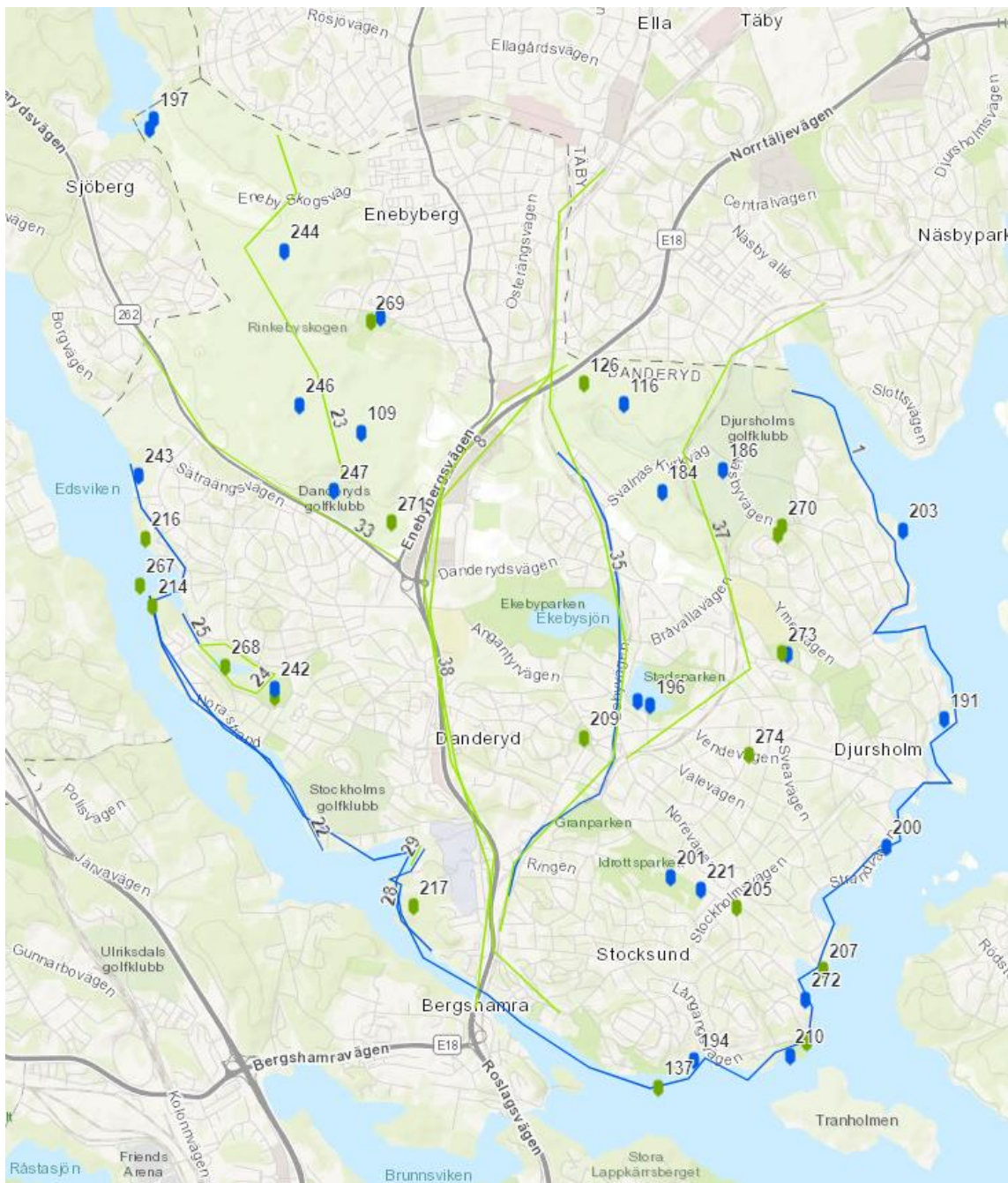
- Vikten av bra tillgång till vatten och grönområden för rekreation
- Ren luft, rent vatten i kranen, rena sjöar och hav
- Genomfartstrafik-buller, buller och luftföroreningar

De frågor som deltagarna besvarade för ämnet hälsosam livsmiljö under workshop 2:

- Vilka platser och områden främjar hälsa?
 - Vad är det för plats eller område?
 - Varför främjar platsen/området hälsa?
 - För vem främjar platsen/området hälsa?
- Var kan vi skapa nya platser som främjar hälsa?
 - Beskriv

Sammanfattning av resultat från workshop 2 för hälsosam livsmiljö:

- Tillgänglig strandlinje för cykel och promenadstråk.
- Kustlinjen närmast Danderyds sjukhus behöver tillgängliggöras och utvecklas för personer med funktionsnedsättning.
- Flera badplatser pekas ut såsom Svanholmsbadet, Ranängen, Långängen, Barracuda och Villa Pauli som viktiga att bevara men också utveckla. Att bygga verksamheter som café och restaurang vid badplatser ses som en möjlighet att stärka badplatserna som mötesplatser. En grupp gav förslag på att bygga ett kallbadhus.
- Behov av bullerdämpning utmed Roslagsbanan och E18.
- Utveckla cykel- och gångstråk, exempelvis utveckla och bevara vandringsled längs Rinkebyskogen.
- Tillgängliggöra Nora träsk för besökare och utveckla områdets gäddbestånd.
- Förbättra vattenkvaliteten i Edsviken.



Figur 6. Hälsosam livsmiljö

Blå markering beskriver ett nuläge och grön markering beskriver en utveckling. Siffrorna i kartan motsvarar objektets ID-nummer.

Bygga och bevara

Stockholmsregionen växer och vi får allt fler människor och företag i regionen. Samtidigt står Danderyd inför en utmanande befolkningsutveckling. En viktig del i detta är att skapa möjligheter för **nya bostäder, service, arbetsplatser** m.m., men även att **skydda och bevara viktiga värden** (natur-kultur). **Lokalisering, skala, täthet, bebyggelsetyper, karaktär och platsens förutsättningar** är även viktiga frågor.

Synpunkter som skrevs ned under workshop 1 och som relaterar till ämnet bygga och bevara:

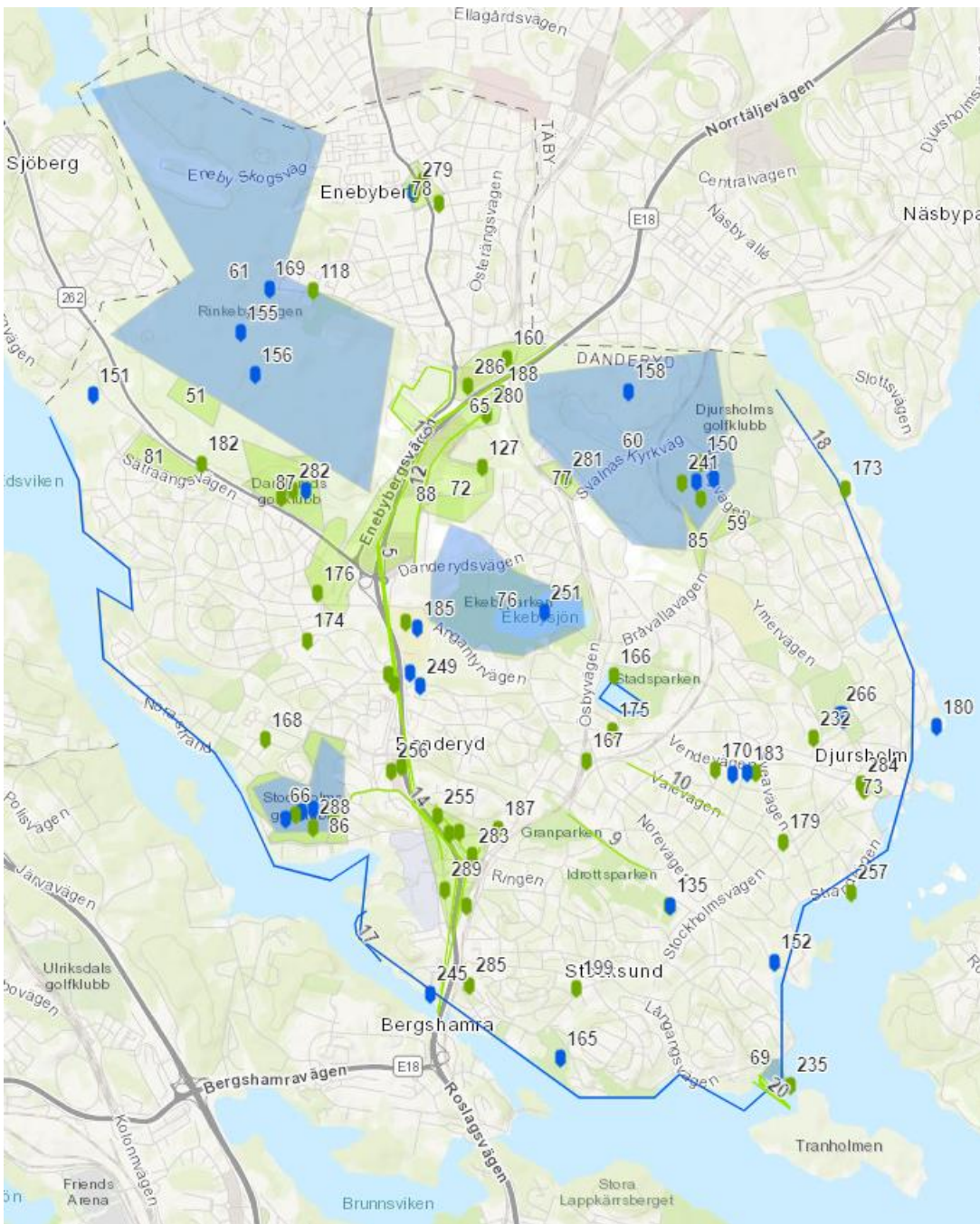
- Lösningar för E18 som ses som en barriär mellan kommunalar.
- Behov av att definiera trädgårdsstaden.
- Diskussion om behovet att bygga kontra önskan om att bevara.

De frågor som deltagarna besvarade för ämnet bygga och bevara under workshop 2:

- Vad är viktigt att bevara?
 - Varför?
- Var kan vi bygga nytt?
 - Vad ska vi bygga?

Sammanfattning av resultat från workshop 2 för bygga och bevara:

- Förslag på att bygga bostäder på flera ställen längs E18, med kluster vid Danderyds sjukhus, Mörby centrum och Enebyängens handel och industriområde. Ett annat utvecklingsområde som pekas ut är verksamhetsområdet Rinkeby. Förslag om att bygga badhus nämndes också, vid Rinkeby verksamhetsområde.
- Bygg ihop Mörby Centrum och Hortus.
- De bevarandeområden som markerats är främst grönområden.
- Flera golfklubbar pekas ut som möjliga utvecklingsområde för bostäder, exempelvis har flera grupper nämnt Danderyds golfklubb som ett utvecklingsområde för bostäder. Det finns även markeringar om att golfklubbarna ska bevaras.
- Generellt är det radhus, villor och kedjehus som föreslås men även flerbostadshus vid olika centrumområden/torg såsom Stocksunds torg och Djursholms torg. Där önskas flerbostadshus i boulevardkänsla med handel i bottenvåningarna.



Figur 7. Bygga och bevara.

Blå markering beskriver ett nuläge och grön markering beskriver en utveckling. Siffrorna i kartan motsvarar objektets ID-nummer.

Trygga utemiljöer

Om en plats är trygg eller otrygg betyder inte alltid att platsen är säker eller osäker att vistas på. Trygghet handlar om **känslor och upplevelser**, en subjektiv fråga som beror på individens egna erfarenheter och/eller rykten om platsen. Upplevelsen av **en trygg plats påverkas av den fysiska utformningen och kopplingen till närliggande miljöer**. Platsers **(o)trygghet påverkar rörelsemönster** i det offentliga rummet.

Synpunkter som skrevs ned under workshop 1 och som relaterar till ämnet trygga utemiljöer:

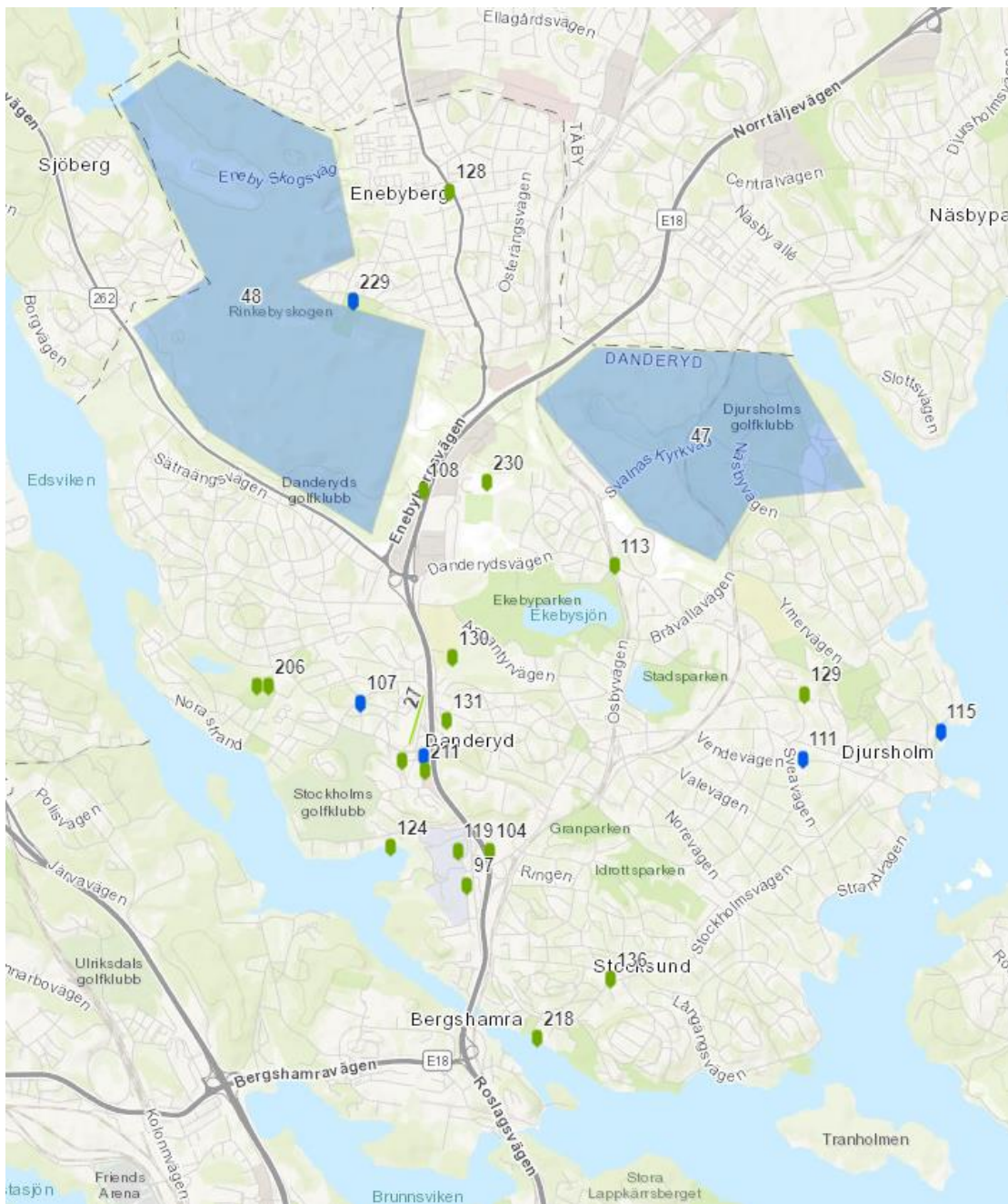
- Strategier för att öka tryggheten på vissa platser såsom grannsamverkan, kameraövervakning och god belysning.
- Levande kommundelscentrum är viktigt.

De frågor som deltagarna besvarade för ämnet trygga utemiljöer under workshop 2:

- Var finns trygga utemiljöer?
 - Vad är det för trygg utemiljö?
 - Hur kan vi förstärka den trygga utemiljön?
- Var skulle det kunna skapas nya trygga utemiljöer?
 - Beskriv vad
 - För vem?

Sammanfattning av resultat från workshop 2 för trygga utemiljöer:

- Platser som markerats som trygga:
 - Rinkebyskogen,
 - Altorps motionsspår,
 - Djursholms golfklubb,
 - Djursholms torg,
 - Nora torg.
- Otrygga platser som markerats:
 - Bussdepån vid Danderyds sjukhus,
 - Hortus parkeringen beskrivs som mörk, obevakad och obehaglig,
 - Gångtunnlar vid infartsparkeringen vid Danderyds sjukhus,
 - Strandpromenaderna beskrivs som otrygga under kvällstid med dålig belysning,
 - Otryggt vid Mörby centrum på kvällen,
 - Golfvägen vid Mörby centrum beskrivs som mörk och att det är mycket ungdomsgäng där,
 - Gångtunnlar till Danderyds gymnasium,
 - Danderyds gymnasium,
 - Gångtunnlar under E18.
- Otrygghet är även kopplat till rädsla för inbrott.



Figur 8. Trygga utemiljöer.

Blå markering beskriver ett nuläge och grön markering beskriver en utveckling. Siffrorna i kartan motsvarar objektets ID-nummer.

God arkitektur

God arkitektur handlar om **mer än estetik, stil och fasadutformning**. Det handlar om hur den byggda miljön – som inbegriper både **byggnader och den gestaltade utemiljön** – påverkar oss såväl **fysiskt som psykiskt**, underlättar vårt vardagsliv samt **erbjuder funktionella, vackra, hälsosamma och inspirerande miljöer**.

Synpunkter som skrevs ned under workshop 1 och som relaterar till ämnet god arkitektur:

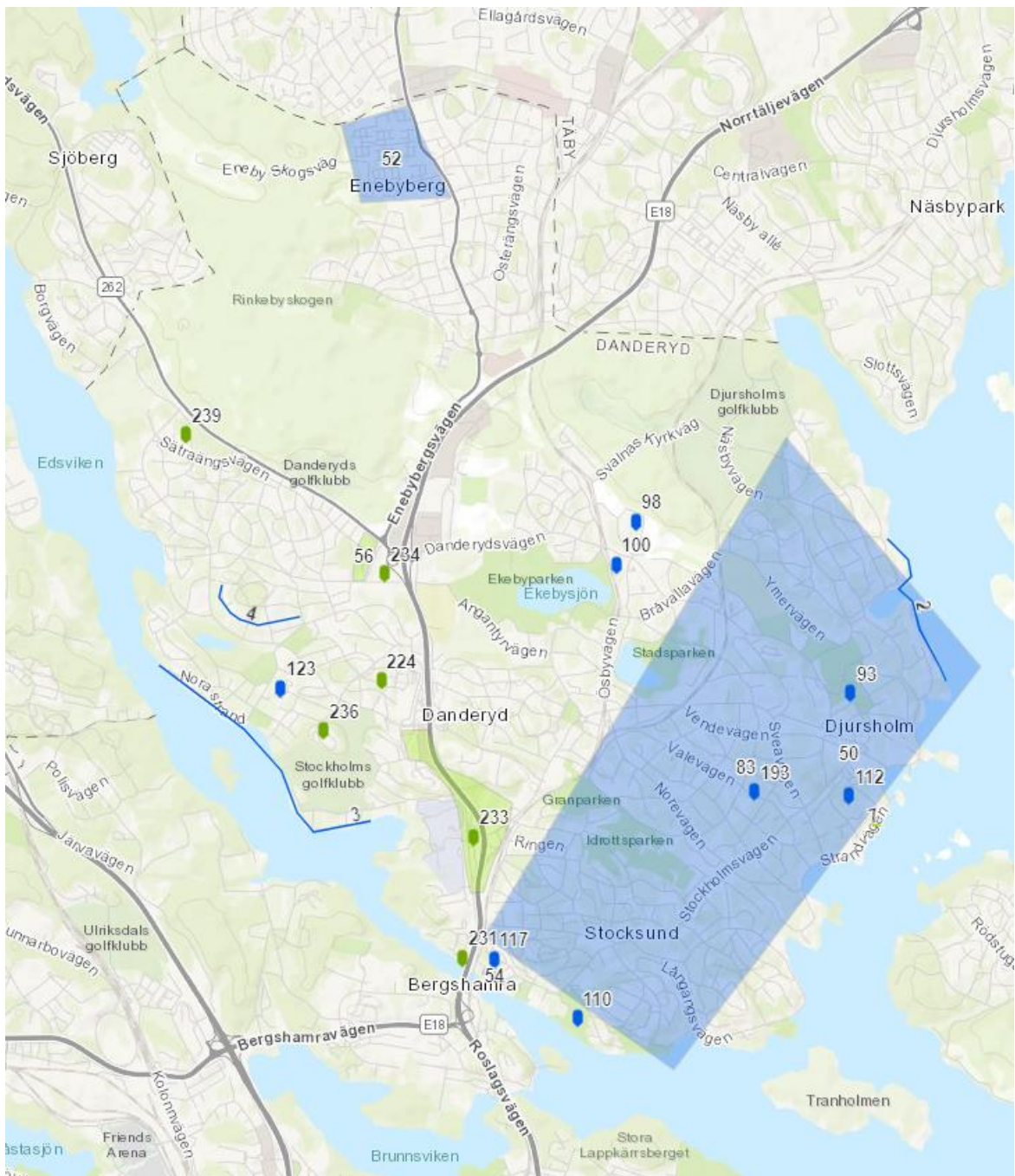
- Danderyd har en unik stadsbyggnad som bevarats intakt med stora gröna tomter.
- Viktigt med skydd för arkitektoniskt viktiga byggnader.

De frågor som deltagarna besvarade för ämnet god arkitektur under workshop 2:

- Inom vilka områden finns god arkitektur?
 - Varför är denna arkitektur god?
- Var skulle det kunna skapas ny god arkitektur?
 - Beskriv vad
 - För vem?

Sammanfattning av resultat från workshop 2 för God arkitektur:

- God arkitektur och funktionalitet pekas ut i Stocksund, Enebyberg och Djursholm. Kvaliteter som beskrivs är trivsamt, gångvänligt och familjevänligt.
- I kommundelen Danderyd är endast ett exempel på modern god arkitektur markerat men flera platser pekas ut som utvecklingsområden för god arkitektur inom kommundelen.
- Flera grupper nämner att Mörby centrum bör utvecklas med nya moderna bostäder.
- Mörbylund precis intill Stocksundsbron nämns också som ett område för att utveckla god arkitektur med bostäder.



Figur 9. God arkitektur.

Blå markering beskriver ett nuläge och grön markering beskriver en utveckling. Siffrorna i kartan motsvarar objektets ID-nummer.

Mötesplatser för alla

Mötesplatser fyller en social funktion. En plats att umgås, träffa vänner, bekanta eller betrakta andra och/eller visa upp sig själv. Mötesplatser finns **inomhus och utomhus** under organiserade aktiviteter (idrott, kultur, lärande), men även oorganiserade och inofficiella mötesplatser som lockar till **socialt utbyte mellan människor**.

Synpunkter som skrevs ned under workshop 1 och som relaterar till ämnet mötesplatser för alla:

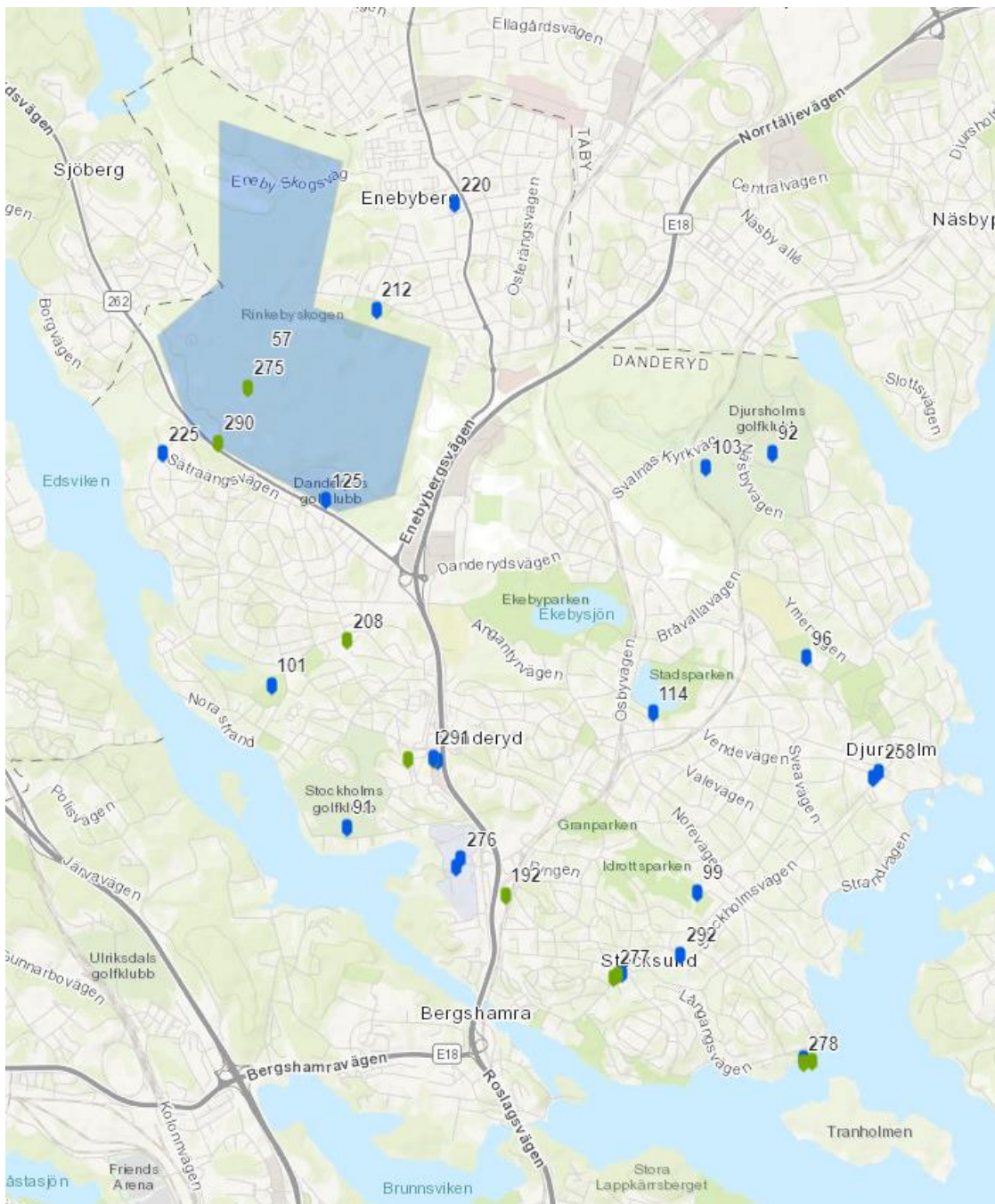
- För få mötesplatser för unga
- Rikt utbud av kulturaktiviteter, bra med bibliotek i alla kommundelar
- Många möjligheter till fritidsaktiviteter och spontanidrott ute

De frågor som deltagarna besvarade för ämnet mötesplatser för alla under workshop 2:

- Var finns mötesplatser?
 - Vad är det för mötesplats?
 - Vad är bra idag?
 - Hur kan vi förstärka mötesplatsen?
- Var skulle det kunna skapas nya mötesplatser? (sätt ut på karta - grön plupp)
 - Beskriv vad
 - För vem?

Sammanfattning av resultat från workshop 2 för mötesplatser för alla:

- Främst nämndes idrottsplatser, golfbanor och olika torg/centrum som befintliga mötesplatser.
- Positivt med bibliotek som en allmän plats för alla.
- Stocksunds torg pekas ut som ett exempel på platser där flera mötesplatser finns såsom caféer, bibliotek och service men med behov att rustas upp eftersom det är eftersatt.
- Djursholms torg beskrivs som ett småskaligt centrum som är trivsamt.
- Rinkebyskogen är en populär mötesplats för olika fritidsaktiviteter.
- Golfbanor pekas ut som mötesplatser som inte bara nyttjas för golfande, dock beskrivs de också som platser som inte är till för alla.
- Djursholms idrottsplats och Danderydsvallen beskrivs som mötesplatser som lockar en bredd av besökare.
- Danderyds sjukhus och Mörby centrum (centrumhandel) är markerade som befintliga mötesplatser.
- Svanholmsbadet kan utvecklas som mötesplats med caféer, restauranger och spontanidrott.

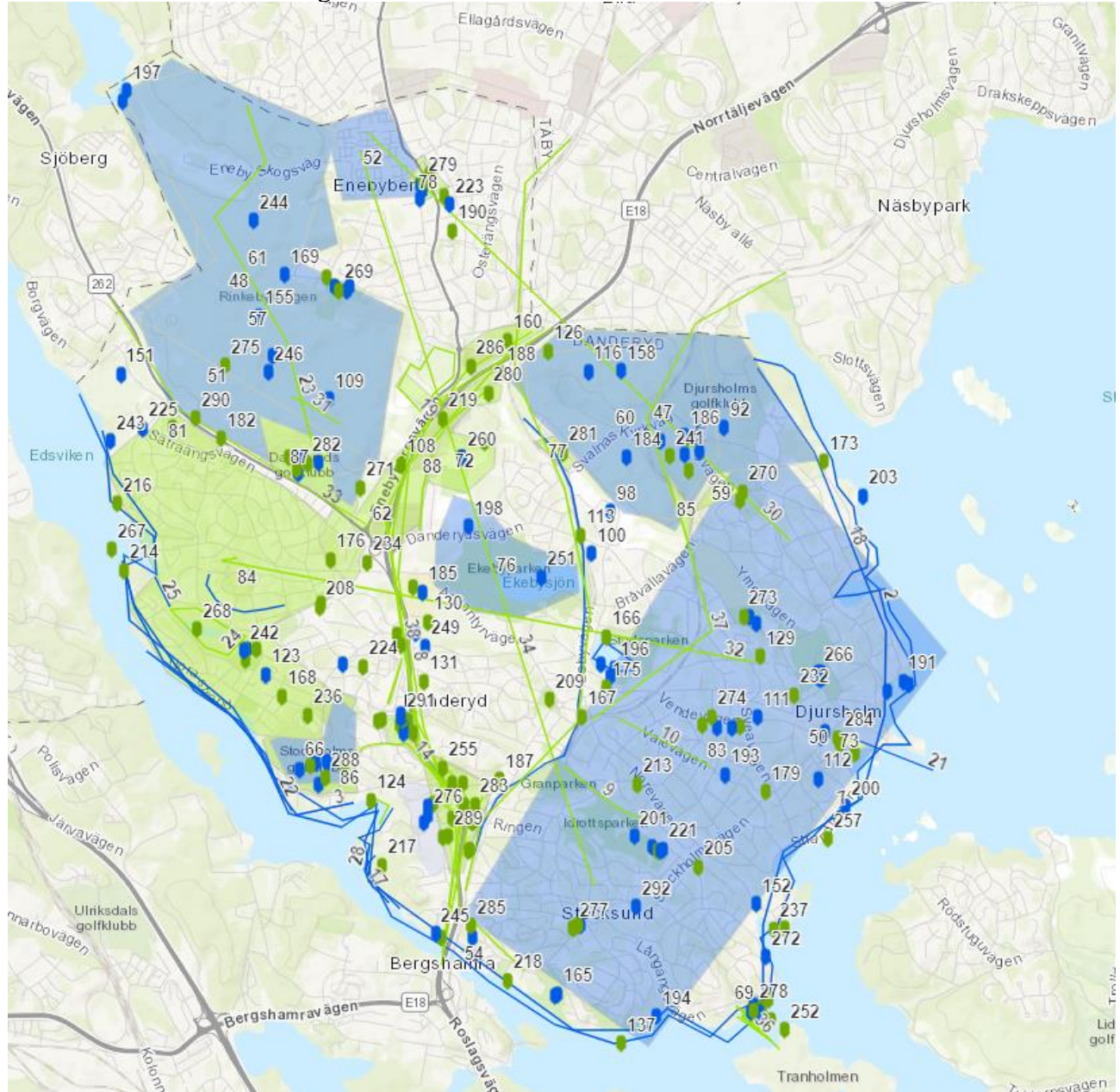


Figur 10. Mötesplatser för alla.

Blå markering beskriver ett nuläge och grön markering beskriver en utveckling. Siffrorna i kartan motsvarar objektets ID-nummer.

Alla rumsliga teman

I kartan nedan är alla rumsliga teman samlade.



Figur 61. Alla rumsliga teman samlade

Blå markering beskriver ett nuläge och grön markering beskriver en utveckling. Siffrorna i kartan motsvarar objektets ID-nummer.