

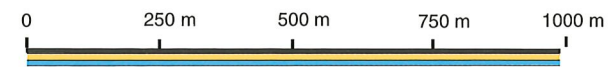
Motionsspår i Danderyds Kommun



Altorpsskogen


Omklädningsmöjlighet med dusch och bastu finns på Djursholms IP, 800 meter från Altorps stn. (begränsade öppettider)

-  = Gult spår 6,7 km, välpreparerat
-  = Gult spår 4,6 km, "
-  = Blått spår 4,4 km, svart spår
-  = Elljusspår 2,4 km, välpreparerat



1996-06-18

Framställd av Enebybergs IF, 08-7582120
Layout och digitalisering, Björn Gustafsson




Kultur Fritid
7535769

Rinkebyskogen

Omklädningsmöjlighet med dusch och bastu finns vid Enebybergs IP

-  = Grönt spår 10 km, välpreparerat
-  = Gult spår 5 km, "
-  = Rött spår 2,5 km, "
-  = Grön/vitt spår 5,7 km, svart spår
-  = Elljusspår 2,5 km, välpreparerat
-  = Roslagsleden, vandringsled-stig

-  = Start Roslagsleden
-  = Mindre väg
-  = Cykelväg
-  = Större stig
-  = Kraftledning

 = Parkering och lämplig utgångspunkt

